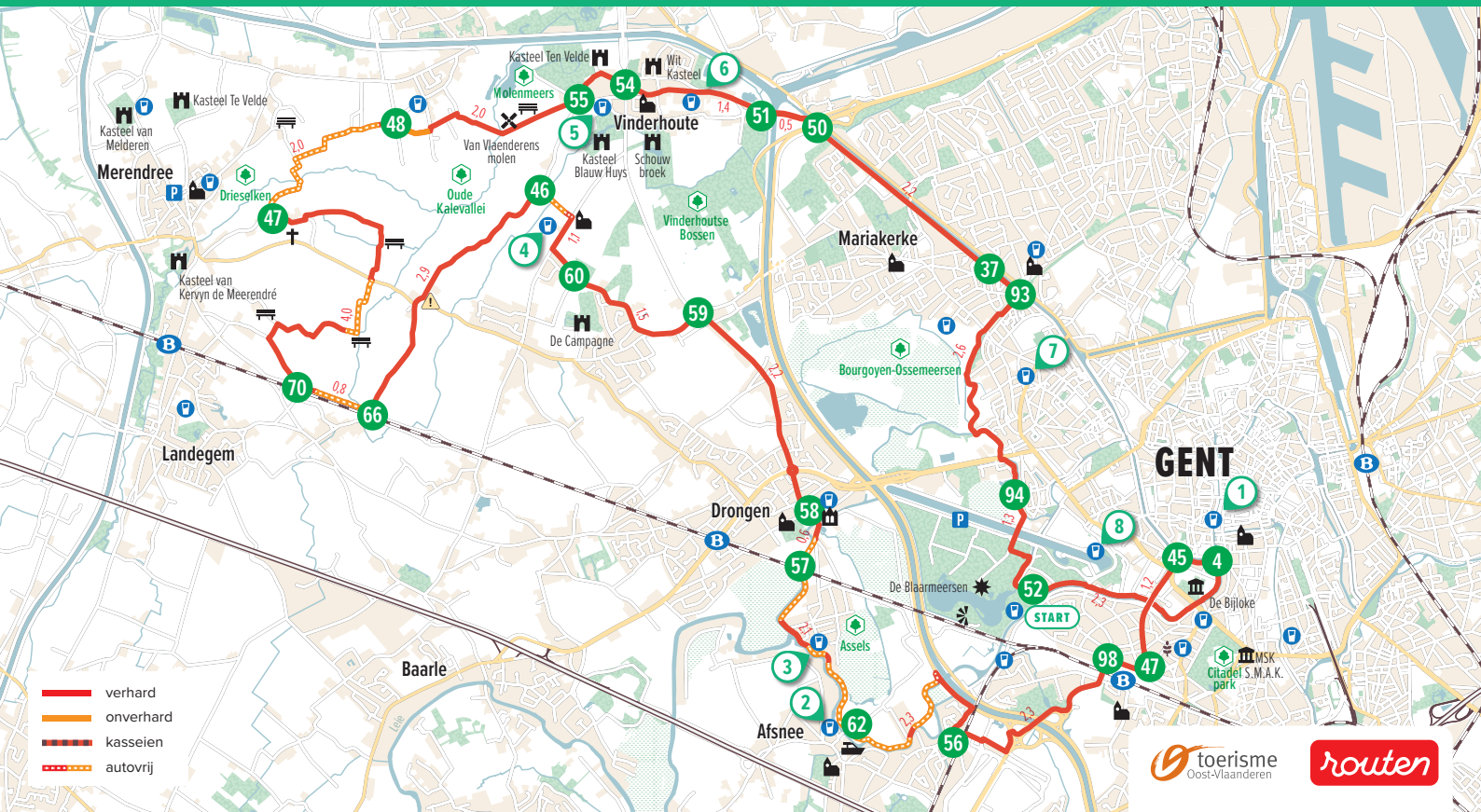


# DE ASSELS EN OUDE KALEVALLEI FIETSROUTE


52 4 4 45 47 98 56 62 57 58 59 60 46 66 70 47 48 55 54 51 50 37 93 94 52





**Vanuit Gent vertoef je op een paar pedaalslagen in rustigere oorden.** Deze verrassende fietsroute leidt je vanuit de stad naar haar groene rand: van de Assels naast de Leie, door de Vinderhoutse bossen, naar de schitterende vallei van de Oude Kale en langs de Bourgoyen opnieuw richting negenduust.


**START** Zuiderlaan 14  
9000 Gent

**P** Parking Topsportal Gent,  
Parking Zuiderlaan

 2u20

 89% verhard

 Bushalte P+R Watersportbaan,  
Station Gent-Sint-Pieters


 Deze route is bewegwijzerd met knooppunten. Volg de knooppunt-nummers vermeld op de kaart.

**ROUTEDOKTER** Ontbreekt er ergens een bewegwijzering of hangt er een bord scheef? Surf dan naar [www.routen.be/routedokter](http://www.routen.be/routedokter) en volg de instructies.

Een update van dit fietsnetwerk wordt verwacht begin 2031, knooppunten kunnen wijzigen.



## ONDERWEG

-  1 Horecacluster Gent Centrum
-  2 Nenuphar
-  3 Oude Drie Leien
-  4 Restaurant Gloriette
-  5 Zomerbar De Appeltuin
-  6 Zomerbar 't Wegeltje
-  7 Café Ganzerik
-  8 Café Kantien



Deze route als GPX-bestand en/of meer info? Scan de QR-code of surf naar [www.routen.be](http://www.routen.be)