





START Markt
9060 Zelzate

P Parking Grote Markt,
Parking Vredekaai

 3u 50m

 100% verhard

 Zelzate busstation,
Station van Zelzate

 Deze route is bewegwijzerd met knooppunten. Volg de knooppunt-nummers vermeld op de kaart.

ROUTEDOKTER Ontbreekt er ergens een bewegwijzering of hangt er een bord scheef? Surf dan naar www.routen.be/routedokter en volg de instructies.

Een update van dit fietsnetwerk wordt verwacht begin 2031, knooppunten kunnen wijzigen.

Een fietstripje Zelzate-Zeeland, dat is dankzij de rustige krekensplekken en stille polderlandschappen goed voor een **retraite dicht bij huis**. De route neemt je mee langs de meest vredige plekjes van het Meetjesland, maar geen zorgen: je laat de bewoonde wereld niet volledig achter je. Onderweg vind je voldoende plekken waar je ook letterlijk van de regio kan proeven.



ONDERWEG

- 1 Horecacluster Zelzate
- 2 Horecacluster Boekhoute
- 3 Zomerbar Tuincafé De Engel
- 4 Horecacluster Watervliet
- 5 Restaurant De Roste Muis
- 6 Café 't Oud Gemeentehuis
- 7 Horecacluster Sint-Laureins
- 8 Horecacluster Bentille
- 9 Zomerbar De Stenen Uil
- 10 Horecacluster Assenede



Deze route als GPX-bestand en/of meer info?
Scan de QR-code of surf naar
www.routen.be