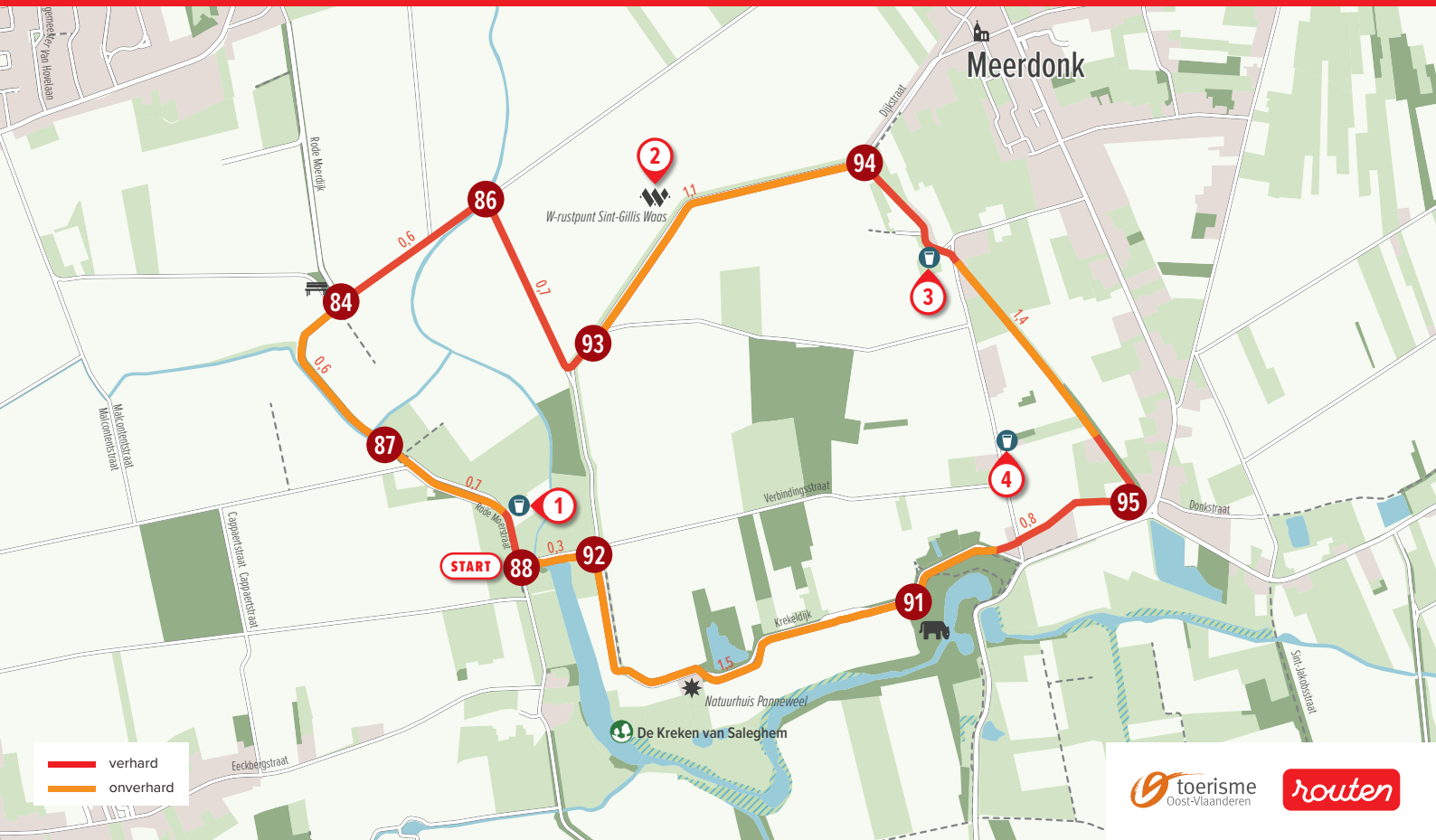


KREKEN VAN SALEGHEM

- 88
- 87
- 84
- 86
- 93
- 94
- 95
- 91
- 92
- 88




— verhard
— onverhard


Water is langs deze route nooit ver weg. Polderwegen en dijken leiden je door een landschap dat deels door de zee werd geboetseerd, ook al stak de mens een handje toe. Onder de aangevoerde kleigrond gaat heel wat geschiedenis schuil, waarvan de kreken en wielen stille getuigen zijn.




START Groenendijkstraat
9170 Meerdonk

 1u30m

 51% verhard

 Bushalte Krekeldijk

 Deze route is bewegwijzerd met knooppunten. Volg de knooppunt-nummers vermeld op de kaart.

ROUTEDOKTER Ontbreekt er een bordje, of is het onleesbaar? Ga naar www.routen.be/routedokter en meld het probleem.

Een update van dit wandelnetwerk verscheen begin 2025. Knooppunten zijn gewijzigd.

ONDERWEG

-  IJshoeve De Boey
-  W-Rustpunt
-  Café Den Ouden Hof
-  Café CoffieClets



Deze route als GPX-
bestand en/of meer info?
Scan de QR-code of surf
naar www.routen.be