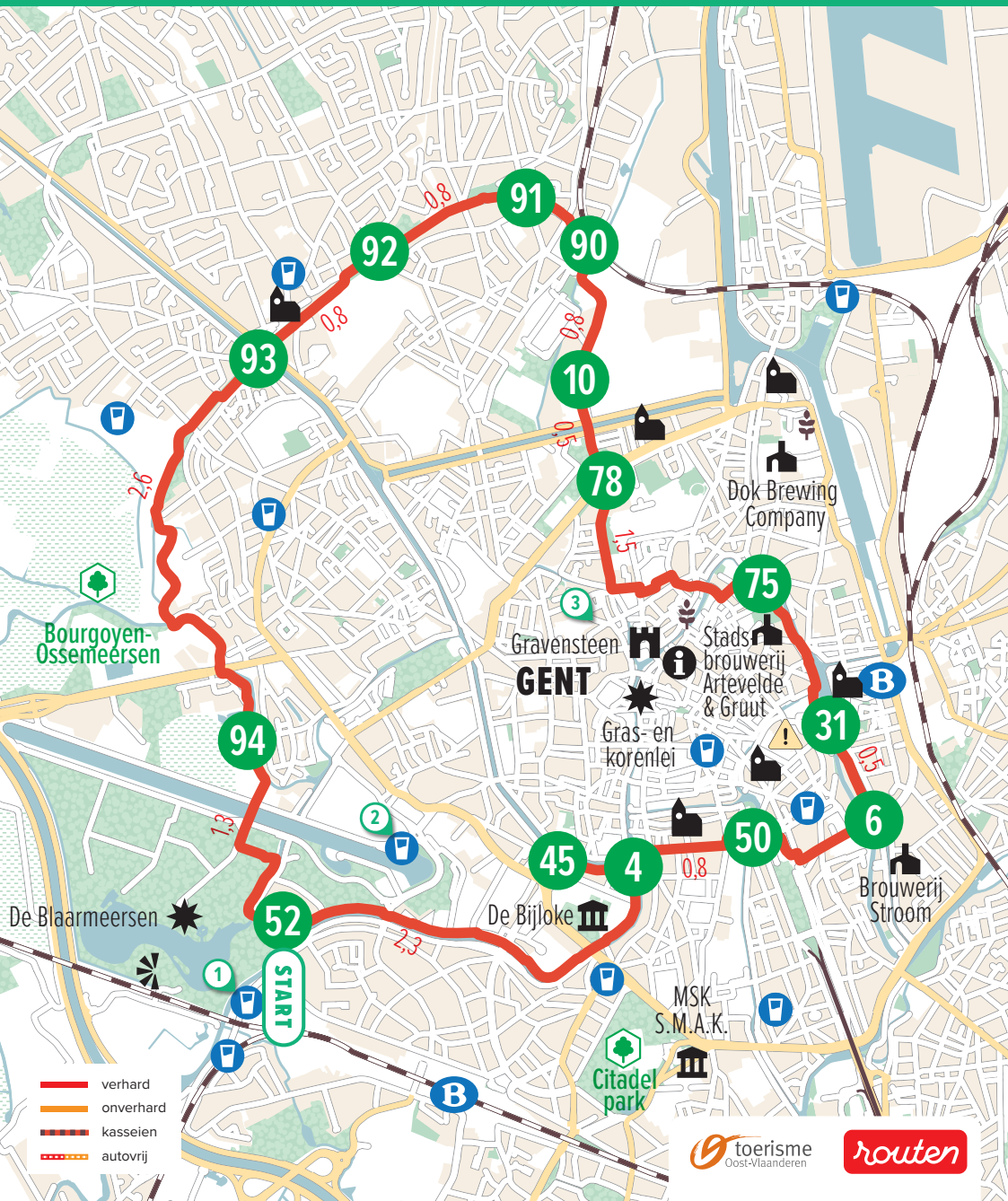


# LANGS GENTSE WATEREN FIETSRUTE

52 4 50 6 31 31 75 78 10 90 91 92 93 94 52



- verhard
- onverhard
- kasseien
- autovrij

Van de Watersportbaan, de Leie en de Nederschelde tot de Lieve, de Brugse- en de Nieuwevaart: de Gentse wateren houden je gezelschap op deze fraaie kennismakingsrit door en rond de stad.

## ONDERWEG

- 1 Waterkant
- 2 Kantien
- 3 Horecacluster Gent centrum


**START** Zuiderlaan 14  
9000 Gent


**P** P+R Watersportbaan,  
Parking Gent Topsporthal

1 u

98% verhard

Gent Sint-Pieters station,  
Gent Dampoort station

 **68** Deze route is bewegwijzerd met knooppunten. Volg de knooppunt-nummers vermeld op de kaart.

 → **67**  
← **79**

 Deze route als GPX-bestand en/of meer info? Scan de QR-code of surf naar [www.routen.be](http://www.routen.be)

**ROUTEDOKTER** Ontbreekt er ergens een bewegwijzering of hangt er een bord scheef? Surf dan naar [www.routen.be/routedokter](http://www.routen.be/routedokter) en volg de instructies.

Een update van dit fietsnetwerk wordt verwacht begin 2031, knooppunten kunnen wijzigen.

